









-  Gewässerraumzone ausserhalb Bauzone
-  Gewässerraumzone gemäss rechtskräftigem Zonenplan
-  Gewässerbaulinie gemäss rechtskräftigem Zonenplan
-  Waldgrenze gemäss rechtskräftigem Zonenplan
-  Bauzone gemäss rechtskräftigem Zonenplan
-  Offene Gewässer gem. Amtlicher Vermessung 21.04.2020
-  Eingedolte Gewässer gem. Angabe der Gemeinde Steinen
-  B143-1.1 Gewässerabschnittsbezeichnung: Bachnummer-Abschnittsnummer

Steineräa Nord, 547-0000
 Festlegung Gewässerraumzonen ausserhalb Bauzone

Auftr.-Nr.: 15.1518 **suisseplan Ingenieure AG raum + landschaft**
 Sachbearb.: LH Thurgauerstrasse 60 | 8050 Zürich | T +41 58 310 57 70
 Gezeichnet: MRU www.suisseplan.ch | raum@suisseplan.ch

N:\15 SZ\15 Steinen\18 Gewässerraum abZ\13 Nutzungsplan\30 Vorprüfung\GIS\gws

1:1'000