
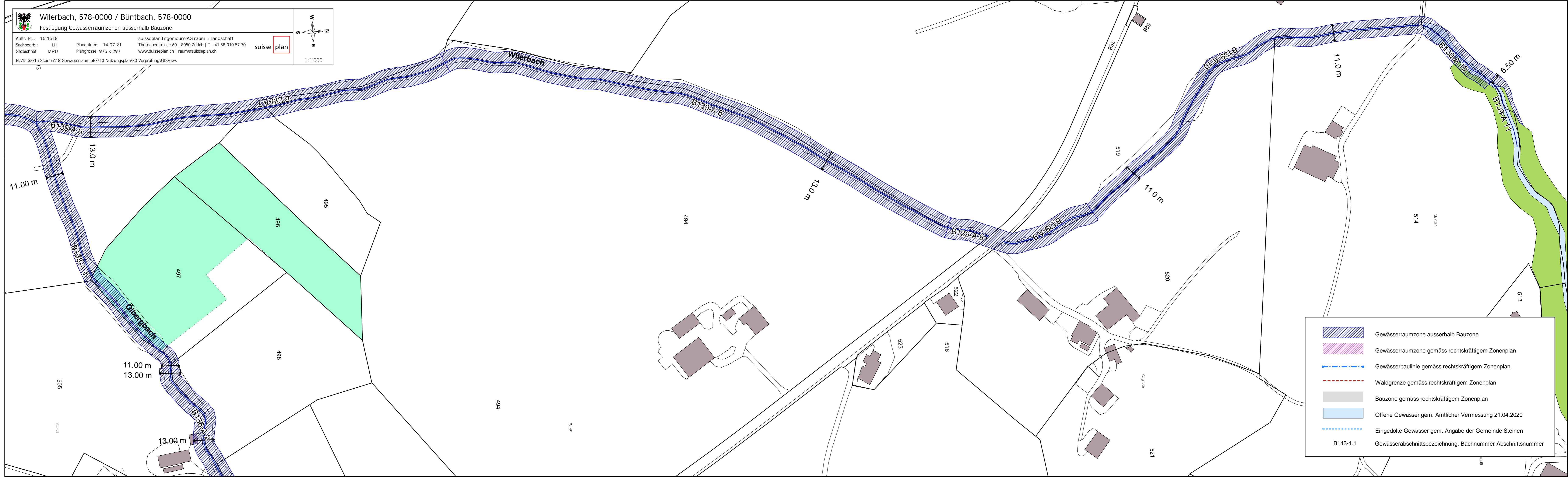

**Wilerbach, 578-0000 / Büntbach, 578-0000**  
 Festlegung Gewässerraumzonen ausserhalb Bauzone








Auftr.-Nr.: 15.1518      suisseplan Ingenieure AG raum + landschaft  
 Sachbearb.: LH      Plandatum: 14.07.21      Thurgauerstrasse 60 | 8050 Zürich | T +41 58 310 57 70  
 Gezeichnet: MRU      Plangrosse: 975 x 297      www.suisseplan.ch | raum@suisseplan.ch

N:\15 SZ\15 Steinen\18 Gewässerraum abZ\13 Nutzungsplan\30 Vorprüfung\GIS\gws



1:1'000



	Gewässerraumzone ausserhalb Bauzone
	Gewässerraumzone gemäss rechtskräftigem Zonenplan
	Gewässersbaulinie gemäss rechtskräftigem Zonenplan
	Waldgrenze gemäss rechtskräftigem Zonenplan
	Bauzone gemäss rechtskräftigem Zonenplan
	Offene Gewässer gem. Amtlicher Vermessung 21.04.2020
	Eingedolte Gewässer gem. Angabe der Gemeinde Steinen
B143-1.1	Gewässerabschnittsbezeichnung: Bachnummer-Abschnittsnummer