








1:1'000

-  Gewässerraumzone ausserhalb Bauzone
-  Gewässerraumzone gemäss rechtskräftigem Zonenplan
-  Gewässerbaulinie gemäss rechtskräftigem Zonenplan
-  Waldgrenze gemäss rechtskräftigem Zonenplan
-  Bauzone gemäss rechtskräftigem Zonenplan
-  Offene Gewässer gem. Amtlicher Vermessung 21.04.2020
-  Eingedolte Gewässer gem. Angabe der Gemeinde Steinen
- B143-1.1 Gewässerabschnittsbezeichnung: Bachnummer-Abschnittsnummer

