
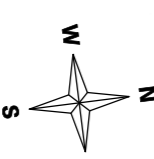

Widenbach Süd, 606-0000
 Festlegung Gewässerraumzonen ausserhalb Bauzone

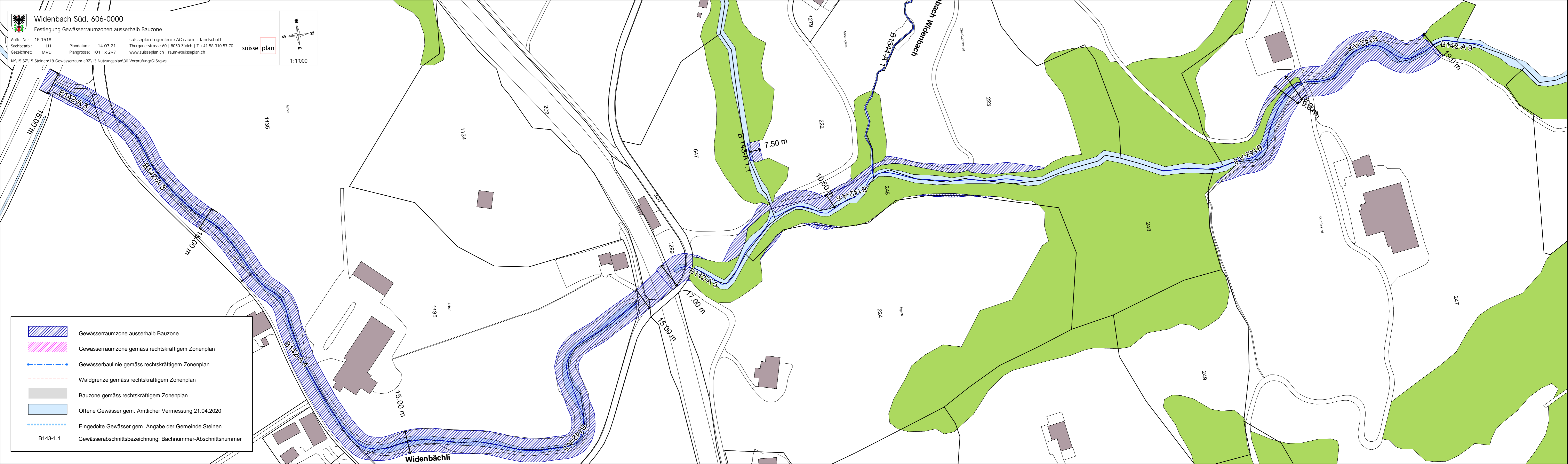
Auftr.-Nr.: 15.1518 suisseplan Ingenieure AG raum + landschaft
 Sachbearb.: LH Plandatum: 14.07.21 Thurgauerstrasse 60 | 8050 Zürich | T +41 58 310 57 70
 Gezeichnet: MRU Plangröße: 1011 x 297 www.suisseplan.ch | raum@suisseplan.ch








N:\15 SZ\15 Steinen\18 Gewässerraum abZ\13 Nutzungsplan\30 Vorprüfung\GIS\gws





1:1'000



	Gewässerraumzone ausserhalb Bauzone
	Gewässerraumzone gemäss rechtskräftigem Zonenplan
	Gewässerbaulinie gemäss rechtskräftigem Zonenplan
	Waldgrenze gemäss rechtskräftigem Zonenplan
	Bauzone gemäss rechtskräftigem Zonenplan
	Offene Gewässer gem. Amtlicher Vermessung 21.04.2020
	Eingedolte Gewässer gem. Angabe der Gemeinde Steinen
B143-1.1	Gewässerabschnittsbezeichnung: Bachnummer-Abschnittsnummer