







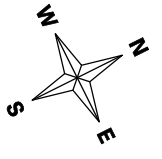


-  Gewässerraumzone ausserhalb Bauzone
-  Gewässerraumzone gemäss rechtskräftigem Zonenplan
-  Gewässersbaulinie gemäss rechtskräftigem Zonenplan
-  Waldgrenze gemäss rechtskräftigem Zonenplan
-  Bauzone gemäss rechtskräftigem Zonenplan
-  Offene Gewässer gem. Amtlicher Vermessung 21.04.2020
-  Eingedolte Gewässer gem. Angabe der Gemeinde Steinen
- B143-1.1** Gewässerabschnittsbezeichnung: Bachnummer-Abschnittsnummer


**Schornenbach Teil Nord, 575-0000 / Ölbergbach, 576-0000**  
 Festlegung Gewässerraumzonen ausserhalb Bauzone

Auftr.-Nr.: 15.1518	suisseplan Ingenieure AG raum + landschaft
Sachbearb.: LH	Thurgauerstrasse 60   8050 Zürich   T +41 58 310 57 70
Gezeichnet: MRU	www.suisseplan.ch   raum@suisseplan.ch

N:\15 SZ\15 Steinen\18 Gewässerraum aBZ\13 Nutzungsplan\30 Vorprüfung\GIS\gws


1:1'000